

## Dossier 4 : samedi 28 mai

Le télétexte nous a appris

LACHERS	AU-DELA DE PARIS
28/05/16	07:53
	3/3
	DES:
<b>Toury (partie 2)</b>	
Mons	7:35
Centre Charleroi	--> 1
<b>Bourges</b>	--> 1
nuageux, plafond haut, orageux, bonne visibilité, nord-nord-est faible	
<b>Limoges</b>	7:30
très beau, très bonne visibilité, calme	
752: index codes	

### PETIT DEMI-FOND : TOURY

- *Lâcher : 7h35*

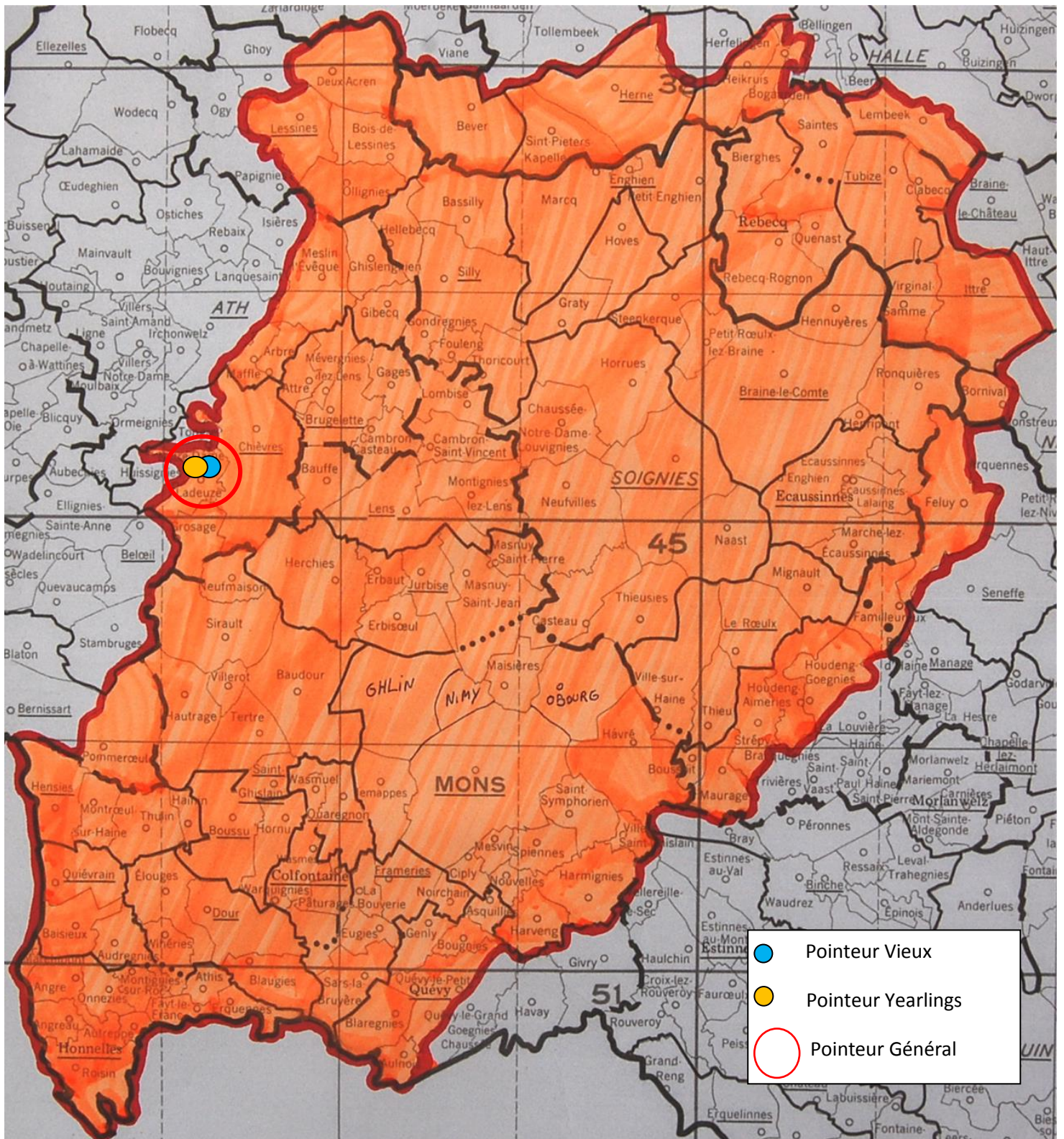
« L'Avenir » montois constitue à lui seul un secteur de lâcher, des statistiques le concernant le confrontant à d'autres ententes ne peuvent de ce fait être établies. La publication de son résultat permet cependant de le comparer avec les classements sur la même étape établis dans les régions d'Ath-Lessines et de Tournai, de potentiels « partenaires » d'un hypothétique lâcher commun en cas de quorum requis de paniers non atteint. La prudence s'impose dans l'analyse menée car les heures d'envol sont différentes.

*Des faits à souligner au premier regard :*

- 796 pigeons, le contingent régresse suite au recul important dans les vieux
- les juniors majoritaires cette semaine
- le vol le plus rapide à l'actif d'un yearling
- clôture dans les vieux à 1032 m, dans les juniors à 954 m : un écart moyen de 85 m par minute de vol
- la palme de pointeur général aux **Quevy-Thibaut**, de Ladeuze, lauréats dans chaque catégorie



## Localisation des pointeurs



**Prudence !** Faute d'actualisation imminente, la carte du lâcher 2015 permet de visualiser les localités des différents pointeurs à l'instar de celles des colonies.

**Vieux** : 329.

1 Quevy-Thibaut, Ladeuze, 295.271 km, 1178.27. 2 Feron-Leleu, Quiévrain, 278.676 km, 1167.62. 3 Dramaix Georges, Jurbise, 294.187 km, 1162.18. 4 Roos P/F, Erbaut, 296.962 km, 1152.55. 5 Roos P/F (2), 1150.32. 6 Cantineau Francis, Sirault, 290.894 km, 1148.92. 7 Eeckhoudt Christophe, Bierghes, 321.519 km, 1146.50. 8 Roos P/F (3), 1145.96. 9 Lecomte Christ., Dour, 279.736 km, 1138.38. 10 Debieve P/F, Hornu, 284.640 km, 1137.64...

**Lanterne rouge par 3** : 1032.16.

**Juniors** : 467.

1 Quevy-Thibaut, Ladeuze, 295.271 km, 1185.52. 2 Dehon-Demonseau, Thulin, 282.238 km, 1173.62. 3 Dehon-Demonseau (2), 1156.86. 4 Mirabelle Adrien, Ghlin, 291.841 km, 1156.34. 5 Surain Georges, Hautrage, 287.381 km, 1155.30. 6 Roos P/F, Erbaut, 296.962 km, 1154.72. 7 Surain Georges (2), 1153.83. 8 Quevy-Thibaut (2), 1151.76. 9 Quevy-Thibaut (3), 1151.16. 10 Flasse P/F, Audregnies, 276.602 km, 1146.93...

**Lanterne rouge par 3** : 954.44.

- **Lâcher** : 7h25

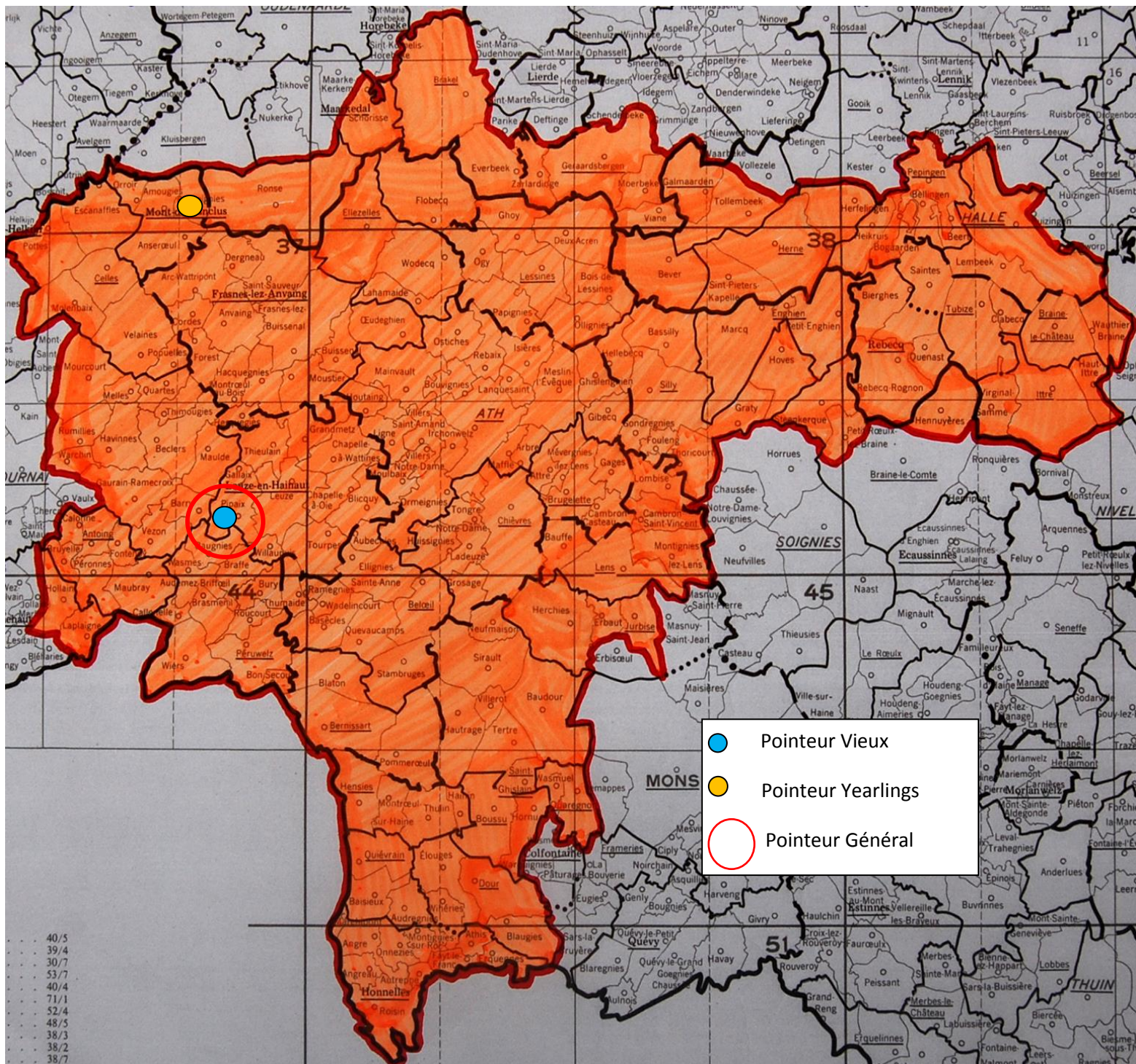
Les associations des régions athoise et lessinoise « *Entente des V-Entente Frontalière-Entente de l'Ouest* » et « *Entente de la Dendre-Le Sud* » relèvent toutes du même lâcher, organise un concours général avec doublages non obligatoires ce qui ne permet pas d'établir des statistiques. La publication du résultat général permet cependant de le comparer avec les classements sur la même étape établis dans les régions de Mons et de Tournai, de potentiels « partenaires » d'un hypothétique lâcher commun en cas de quorum requis de paniers non atteint. La prudence s'impose dans l'analyse menée car les heures d'envol sont différentes.

*Des faits à souligner au premier regard :*

- *tendance de nouveau inversée suite à la régression des deux contingents (- 430 dans les vieux, - 253 dans les juniors)*
- *les yearlings nettement majoritaires*
- *deux pigeons à plus de 1200 m, le pointeur de chaque catégorie*
- *le vol le plus rapide à l'actif d'un quatre ans*
- *sept colonies répertoriées dans chaque top*
- **Bernard Van Renterghem, de Pipaix, pointeur général**



## Localisation des pointeurs



**Prudence ! Faute d'actualisation imminente, la carte du lâcher 2015 permet de visualiser les localités des différents pointeurs à l'instar de celles des colonies classées dans les tops.**

**Vieux : 523.**

**1 Van Renterghem-Debliquy, Pipaix, 291.911 km, 1211.83. 2 Richet Jean-Paul, Ogy, 312.178 km, 1195.70. 3 Goemaere José & Gustave, Havinnes, 291.770 km, 1195.53. 4 Van Renterghem-Debliquy (2), 1194.39. 5 Leturcq-Duponchelle, Wadelincourt, 289.577 km, 1193.39. 6 Bert Willy, Renaix, 310.486 km, 1193.25. 7 Gheenens-Delbecq, Mainvault,**

305.044 km, 1188.86. 8 Spileers Mario Renaix, 311.230 km, 1184.96. 9 Spileers Mario (2), 1184.58. 10 Spileers Mario (3), 1184.13...

**Lanterne rouge par 3** : 1040.10.

**Juniors** : 702.

**1 Casaert-Senechal, Russeignies**, 306.706 km, 1204.02. **2 Casaert-Senechal (2)**, 1197.52. **3 Vanderstraeten Patrick, Renaix**, 308.273 km, 1187.11. **4 Dernicourt P/F, Ellezelles**, 310.854 km, 1183.45. **5 Murez-Marichal, Wadelincourt**, 289.916 km, 1181.50. **6 Habets Paulette, Isières**, 308.488 km, 1180.38. **7 Casaert-Senechal (3)**, 1179.41. **8 Spileers Mario, Renaix**, 311.230 km, 1175.04. **9 Casaert-Senechal (4)**, 1174.06. **10 Richet Jean-Paul, Ogy**, 312.178 km, 1172.64...

**Lanterne rouge** : 1000.87.

- **Lâcher : 7h15**

**A : Entente des VII (Antoing – Nouvelle Entente)**

**B : Tournai – Kain**

**C : Dottignies - Néchin**

*Des faits à souligner au premier regard :*

- 999 pigeons au total, le contingent de chaque catégorie a nettement régressé (- 401V, - 467 Y)
- les juniors de très peu majoritaires
- échange de bons procédés dans les tops entre « Entente des VII » et « Tournai », « Dottignies-Néchin » prônant la constance
- pourcentages de prix enlevés plus équilibrés à juniors
- « Tournai » et « Dottignies » se partagent les palmes et les clôtures les plus rapides
- le vol le plus rapide à l'actif d'un vieux flandrien
- la palme de pointeur général à **Angélique Mahieu**, de Zwevegem

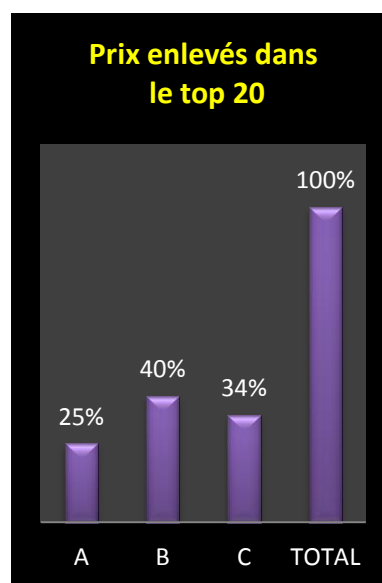
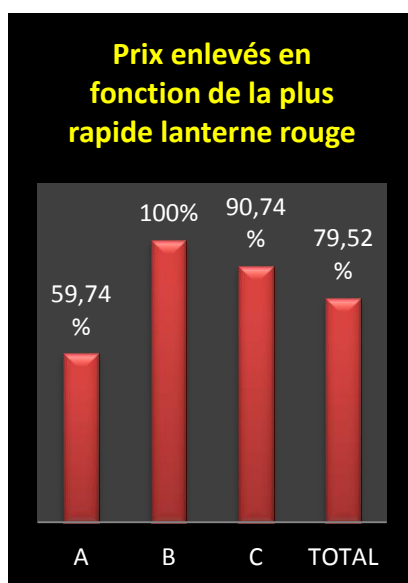
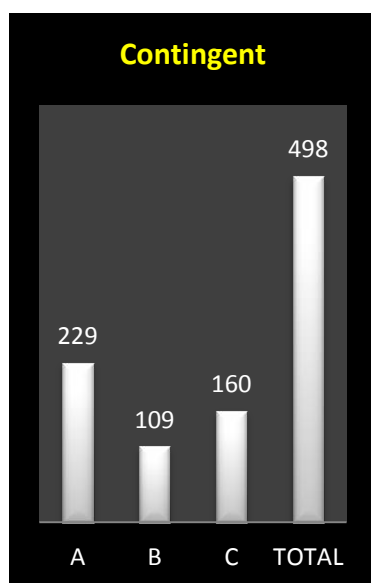


**Vieux** : 498 (A : 229 – B : 109 – C : 160).

**1 Mahieu Angélique, Zwevegem (C)**, 308.145 km, 1195.27. **2 Pipers Yvon, Tournai (B)**,

288.261 km, 1185.38. 3 Bride Roger, Molenbaix (B), 299.450 km, 1176.65. 4 Verstraeten Jean-Pierre, Esplechin (A), 283.470 km, 1175.49. 5 Batteur Jean-Paul, Estaimbourg (C), 294.732 km, 1174.86. 6 Dubois Michel, Kain (B), 291.161 km, 1172.24. 7 Ovaere Albert, Estaimbourg (C), 294.053 km, 1170.50. 8 Bourdon Jean-Marie, Kain (B), 290.963 km, 1170.40. 9 D'Huyvetter Patrick, Herseaux (C), 297.719 km, 1167.75. 10 Claes Francis & Sylvain, Taintignies (A), 281.892 km, 1165.80. 11 Huys Frères, Escanaffles (B), 304.694 km, 1163.51. 12 Pipers Yvon (2), 1160.57. 13 Batteur Jean-Paul (2), 1156.72. 14 Dubois Patrick, Gaurain (A), 290.156 km, 1156.46. 15 Dereux Jean-Marie, Celles (B), 302.005 km, 1155.89. 16 Debrouwer Roger, Herseaux (C), 296.609 km, 1152.62. 17 Debrouwer Roger (2), 1149.49. 18 Ducoulombier-Libbrecht, Velaines (B), 296.877 km, 1148.75. 19 Verstraeten Jean-Pierre (2), 1148.11. 20 Van de Kerkhove Marcel, Vaulx (A), 289.192 km, 1147.35...

Le coin des statistiques - Classification par trois						
	Contingent	Lanterne rouge	Prix enlevés en fonction de la plus rapide lanterne rouge		Prix enlevés dans le « top 20 »	
			Nombre	Pourcentage	Nombre	Pourcentage
<b>A</b>	229	1032.24	46	59,74	5	25
<b>B</b>	109	1067.39	37	100	8	40
<b>C</b>	160	1061.11	49	90,74	7	35
<b>Total</b>	<b>498</b>		<b>132</b>	<b>79,52</b>	<b>20</b>	<b>100</b>

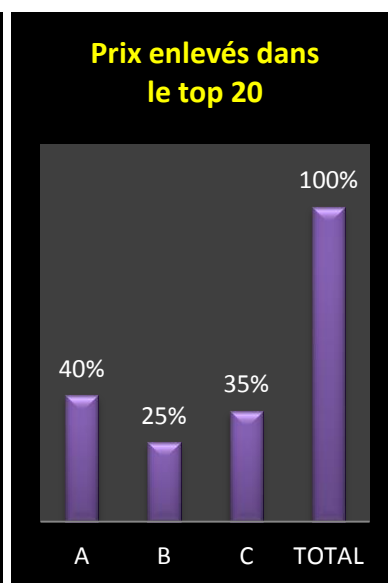
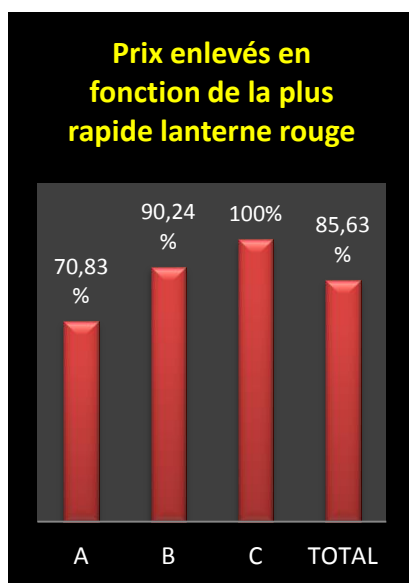
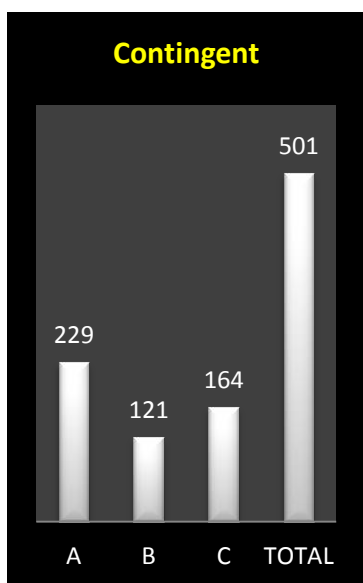


**Juniors** : 501 (A : 216 – B : 121 – C : 164).

**1 Bataille Fabrice, Tournai (B), 290.309 km, 1188.16.** 2 Verstraeten Jean-Pierre, Esplechin (A), 283.470 km, 1175.81. 3 Dubrunfaut Clement, Esplechin (A), 283.119 km, 1175.49. 4 Mahieu Angélique, Zwevegem (C), 308.145 km, 1174.54. 5 Desmet-Bossut, Pecq (C), 296.393 km, 1173.13. 6 Bourdon Jean-Marie, Kain (B), 290.963 km, 1170.87. 7 Delcourt Paul, Péronnes (A), 285.467 km, 1169.38. 8 Desmet-Bossut (2), 1169.04. 9 Lequenne Olivier, Pottes (C), 301.958 km, 1159.44. 10 Desmet-Bossut (3), 1156.05. 11 Lequenne Olivier, Pottes (B), 301.958 km, 1154.75. 12 Manteau P/F, Calonne (A), 287.411 km, 1154.48. 13 Houze Geoffrey, Froidmont (A), 284.737 km, 1153.79. 14 Bride Roger, Molenbaix (B), 299.450 km, 1151.53. 15 Desmet-Bossut (4), 1150.66. 16 Bourdon Jean-Marie (2), 1150.43. 17 Mulnard Christian, Hertain (A), 287.365 km, 1146.55. 18 Berte Alain, Taintignies (A),

281.959 km, 1143.72. 19 Masquilier Jean-Louis, Saint-Maur (A), 285.743 km, 1143.04. 20 Desmet-Bossut (5), 1141.58...

Le coin des statistiques - Classification par trois						
	Contingent	Lanterne rouge	Prix enlevés en fonction de la plus rapide lanterne rouge		Prix enlevés dans le « top 20 »	
			Nombre	Pourcentage	Nombre	Pourcentage
<b>A</b>	216	1003.08	51	70,83	8	40
<b>B</b>	121	1047.96	37	90,24	5	25
<b>C</b>	164	1053.28	55	100	7	35
<b>Total</b>	<b>501</b>		<b>143</b>	<b>85,63</b>	<b>20</b>	<b>100</b>



• **Lâcher : 8h15**

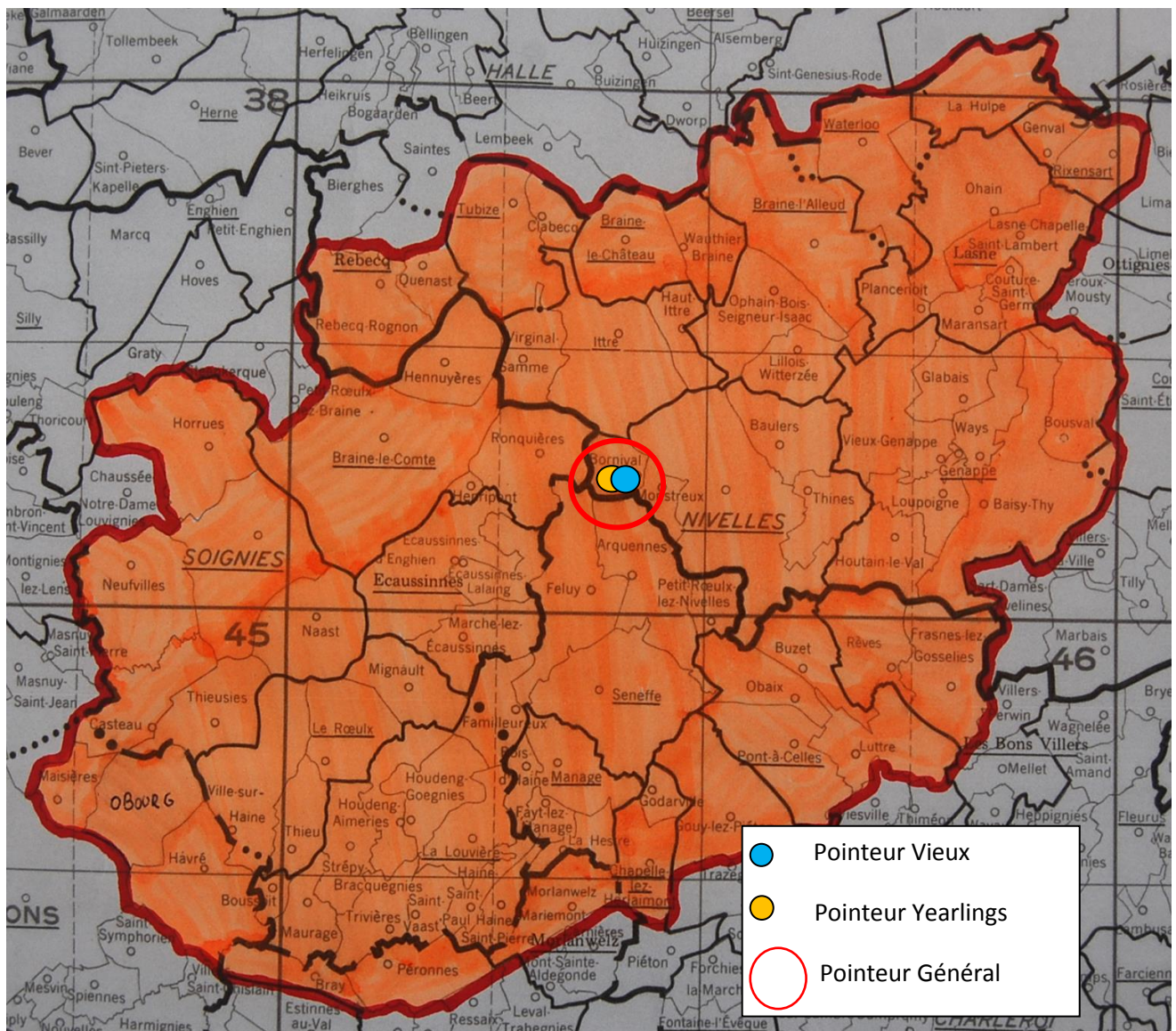
**Marche-Nivelles ne tombe pas sous la clause évoquée pour les précédents lâchers.**

*Des faits à souligner au premier regard :*

- un lâcher de 446 pigeons
- six colonies recensées dans le top des vieux, sept dans celui des juniors
- le vol le plus rapide à l'actif d'un vieux
- le titre de pointeur général aux **Sauvage-Duran**, de Bornival, lauréats de chaque catégorie



## Localisation des pointeurs



**Prudence ! Faute d'actualisation imminente, la carte du lâcher 2015 permet de visualiser les localités des différents pointeurs à l'instar de celles des colonies classées dans les tops.**

**Vieux : 170.**

**1 Sauvage-Duran, Bornival, 318.355 km, 1181.74. 2 Versichel Albert, Mignault, 306.175 km, 1174.13. 3 Coesens-Liemans, Braine-le-Comte, 312.948 km, 1159.77. 4 Versichel Albert (2), 1156.61. 5 Baligant-Petroons, Wauthier-Braine, 326.985 km, 1156.56. 6 Carlier Olivier, Ophain-Bois-Seigneur-Isaac, 327.131 km, 1156.20. 7 Tordeurs O & W, Braine-l'Alleud, 329.470 km, 1150.39. 8 Carlier Olivier (2), 1148.29. 9 Coesens-Liemans (2), 1138.12. 10 Carlier Olivier (3), 1137.04...**

**Lanterne rouge par 3 : 1064.89.**

**Juniors : 276.**

**1 Sauvage-Duran, Bornival, 318.355 km, 1150.22. 2 Laurent Cedric, Houdeng-Aimeries, 301.757 km, 1144.68. 3 Fourmanoir-Solas, Horrues, 308.629 km, 1140.87. 4 Laurent Steven, La Louvière, 303.136 km, 1137.54. 5 Fourmanoir-Solas (2), 1123.84. 6 Fourmanoir-Solas (3),**



1123.63. 7 Fourmanoir-Solas (4), 1123.36. 8 Hanocq Philippe, Horrues, 309.751 km,  
1123.23. 9 Carlier Olivier, Ophain-Bois-Seigneur-Isaac, 327.131 km, 1119.79. 10 Marseille  
Hadrien, Ophain-Bois-Seigneur-Isaac, 323.125 km, 1115.63...

**Lanterne rouge par 3 : 1009.77.**